




(Приложение 1)
Утверждена
постановлением администрации
Приозерского муниципального района
Ленинградской области
от 15 августа 2025 года № 2774

Координаты поворотных точек ЗУ1 Площадью 1 500 кв. м		
№ точки	X	Y
1	524982.17	2225307.74
2	524957.02	2225317.43
3	524937.02	2225264.27
4	524940.87	2225257.99
5	524951.74	2225256.79
6	524952.40	2225262.75
7	524964.32	2225261.43

Схема расположения земельного участка или земельных участков на кадастровом плане территории



Условные обозначения

-  граница формируемого земельного участка
-  границы земельных участков, включенных в ГКН
-  граница земель населенного пункта

Кадастровый квартал 47:03:0814001

Земли с особыми условиями землепользования: